





粟島浦村土砂災害ハザードマップ

釜谷地区


 土砂災害警戒区域(急傾斜地の崩壊)

 土砂災害警戒区域(土石流)

 土砂災害特別警戒区域

 避難場所

 避難路

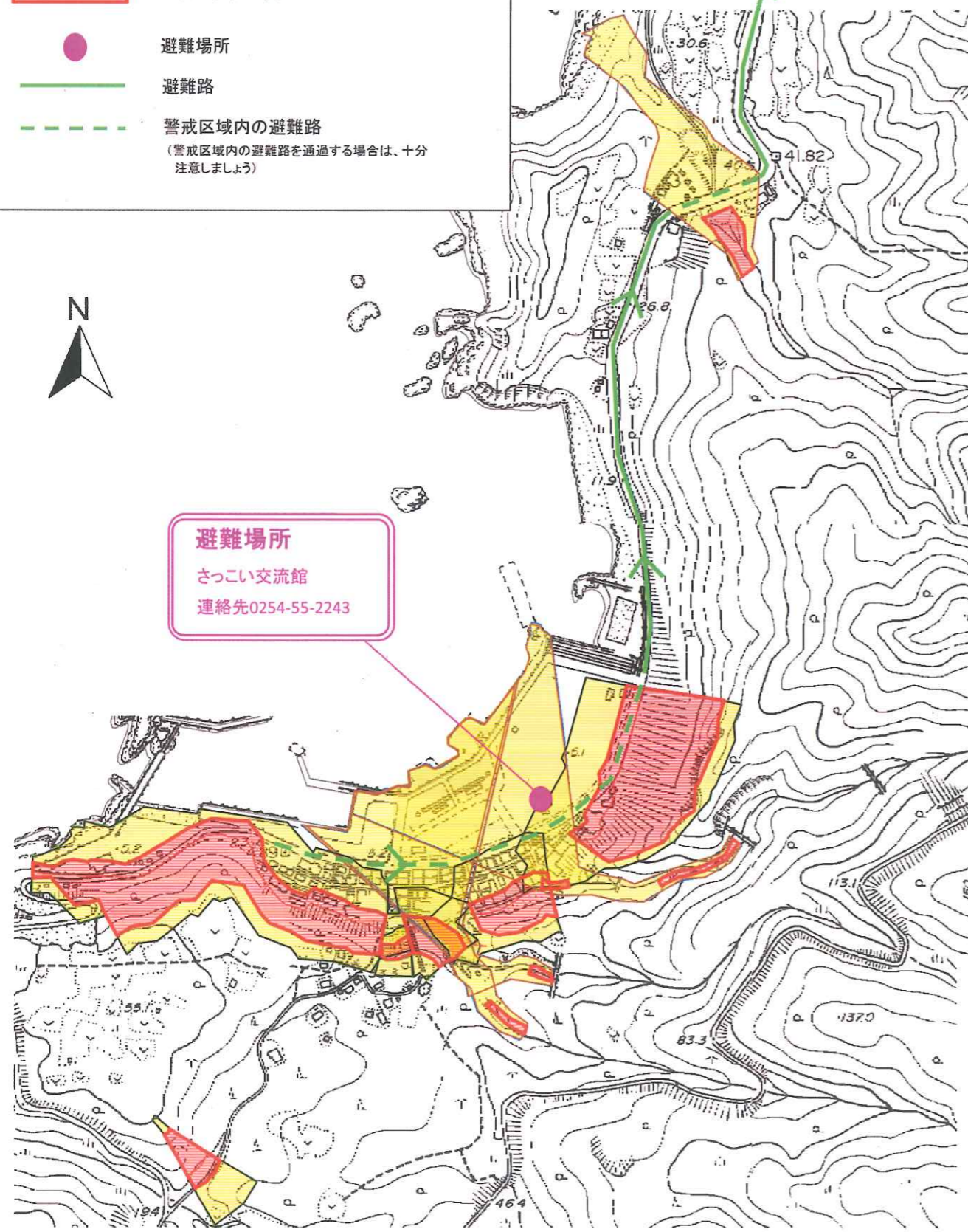
 警戒区域内の避難路
(警戒区域内の避難路を通過する場合は、十分注意しましょう)

避難場所

粟島浦小中学校
連絡先0254-55-2136

避難場所

さっこい交流館
連絡先0254-55-2243



内浦地区

粟島浦村通所介護センター
(要配慮者利用施設)

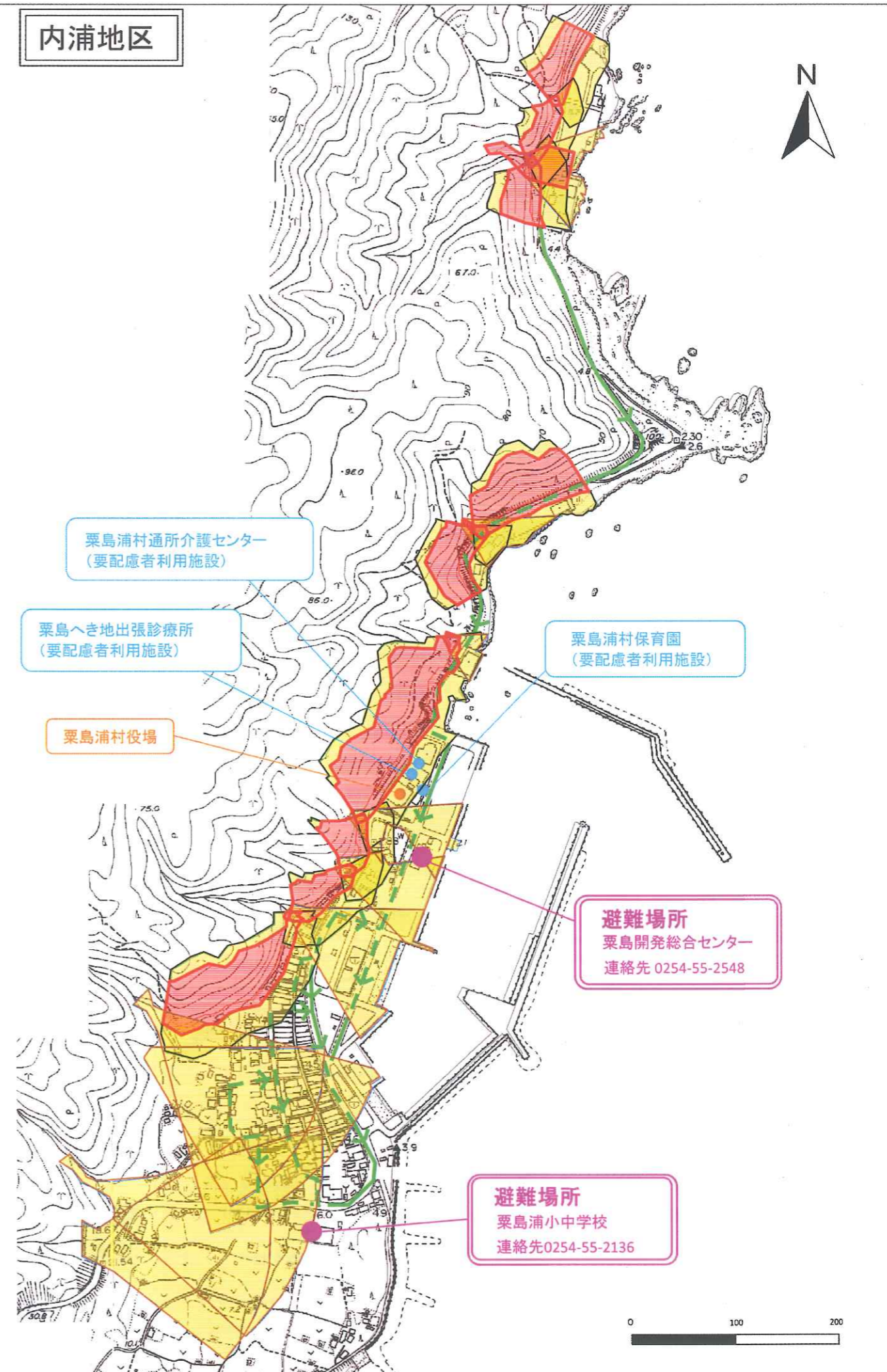
粟島へき地出張診療所
(要配慮者利用施設)

粟島浦村保育園
(要配慮者利用施設)

粟島浦村役場

避難場所
粟島開発総合センター
連絡先 0254-55-2548

避難場所
粟島浦小中学校
連絡先0254-55-2136



土砂災害とは

がけ崩れ(急傾斜地の崩壊)



大雨などにより緩んだ斜面が突然崩れ落ちる現象。前兆が少なく、スピードが速いため逃げるのが難しい。

こんな時は要注意！ - がけ崩れの前兆現象 -



・がけの上の木がゆれるかたむく
・地鳴りがする



・がけがひびわれる
・がけがふくらむ



・がけから小石がパラパラ落ちてくる



・がけから急に水がわくわき水が急に増えたり、止まったり、にごる

土石流



山の斜面が崩れ、土砂が雨水や川の水と共に一気に流れ出る現象。破壊力が大きく、家などを押し流してしまう。

こんな時は要注意！ - 土石流の前兆現象 -



・山全体がうなっているような音がする(山鳴り)
・山が地震のようにふるえる
・異常なおいがする(土くさい、腐ったようなにおい等)



・雨が降り続けているのに、川の水が減る
・川の中でゴロゴロという音がする
・火花が見える
・川の水が急に増えたり、にごる
・木が流れてくる



地すべり



雪どけ水や雨水の力で、比較的緩い斜面が広範囲にわたって動く現象。一度に多くの家や道路が壊されてしまう。

こんな時は要注意！ - 地すべりの前兆現象 -



・わき水が増える、出なくなる
・地面にひびわれや段差ができる
・井戸水がにごる



・風もないのに山の木がザワザワする
・木の裂ける音や木の根が切れる音がする
・地鳴りや山鳴りがする
・池の水がにごったり、急に増えたり減ったりする



異常な箇所を発見したり、身の危険を感じたときは**安全な場所まで離れて役場へご連絡ください。**

非常時持ち出し品

- 飲料水
- 非常食
- 下着類
- 懐中電灯
- 携帯ラジオ
- 携帯電話
- 生活用品(タオル、ポリ袋、ティッシュペーパーなど)
- 医療品(常備薬、救急セット)
- 貴重品(現金、通帳・印鑑、健康保険証など)
- ろうそく、ライター
- 電池、充電器
- 防寒着、毛布、カイロ
- ハザードマップ



両手が使えるように、リュックサックに入れて準備しておきましょう。

粉ミルク、紙おむつ、生理用品、介護用品なども必要に応じて準備を！

避難する時は...

<服装>

- 雨カッパ
- ヘルメット、防災頭巾
- 軍手、手袋
- 履き慣れた動きやすい靴(長靴は水が入ると歩きにくい)

<気をつけること>

- ✓ ご近所にも声を掛けて一緒に避難！(避難中の事故を防ぐ)
- ✓ 浸水している箇所は危険！杖や傘をつきながら歩き、深い場所には近づかない。

外出できない時は外へ出られないほど雨が激しく降っている時は、**斜面や川から離れた、できれば2階以上の部屋へ避難してください。**



土砂災害から身を守るために



大雨注意報

大雨警報(土砂災害)

大雨特別警報

土砂災害警戒情報

皆さんの行動

■ 日頃から、土砂災害ハザードマップを確認
スムーズに避難するために、土砂災害のおそれが高い区域、避難場所、避難路などを確認しておきましょう



■ 大雨に関する情報が出されたら...
・テレビやラジオ、インターネットなどで気象情報に注意しましょう。
・夜遅くに雨が激しくなりそうな時は、移動時間を考えて早めの避難を心がけましょう。



■ 大雨になったら...
・引き続き、気象情報に注意してください。
とくに土砂災害発生の危険度が非常に高くなると「土砂災害警戒情報」が発表されます。役場からの情報にご注意ください。
・土砂災害の前兆現象を見つけたり、危険を感じた時は、安全な場所まで離れて、役場へ連絡を。

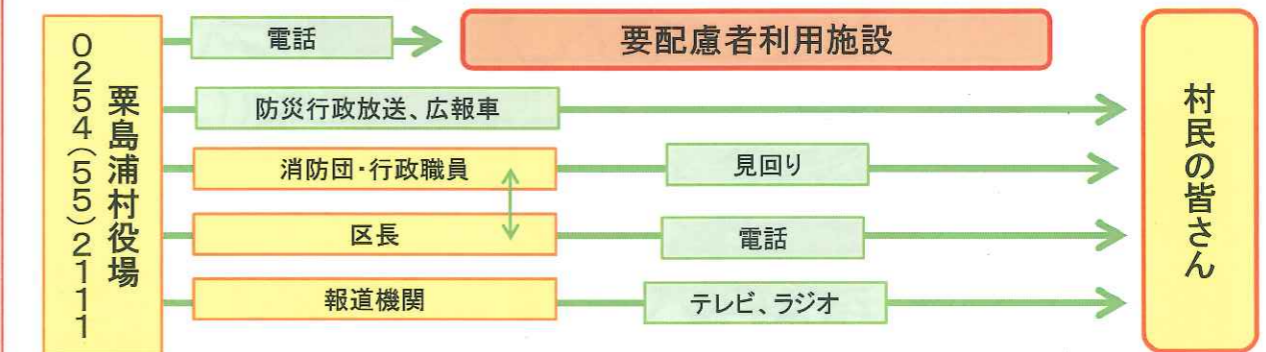
【インターネットでの情報収集】
県の「新潟県土砂災害警戒情報システム」では、大雨時に土砂災害の起こりやすさが色で表示されます。テレビやラジオでの情報収集とあわせて、ご確認ください。

土砂災害危険度の高まりに応じて、5km又は1kmに区切られた格子が黄色、赤色、薄紫色に変化します



新潟 土砂 検索

情報の連絡体制



避難場所	電話番号	緊急連絡先	電話番号
粟島浦小中学校	0254-55-2136		
粟島開発総合センター(観光案内所)	0254-55-2548		
さっこい交流館	0254-55-2243		

※ 必要な連絡先を皆さんで記入してください(家族や区長さんなど)

メモ